

# Wandertouren im

# Tölzer Land

## Vorschläge für Wanderungen und Bergtouren im Tölzer Land

### Liebe Wander- und Bergfreunde!

Willkommen im schönen Tölzer Land mit seinen vielen abwechslungsreichen Wandermöglichkeiten.

Wir haben Ihnen in diesem Prospekt eine kleine Auswahl zusammengestellt, die für jeden Anspruch etwas beinhaltet.

Auf Zeitangaben wurde bewusst verzichtet, denn jeder bestimmt sein Tempo selbst und auch eine Einkehr oder kurze Verschnaufpause sind nicht zu verachten. Bei den Wanderungen handelt es sich um Halbtagestouren, bei den Bergwanderungen um Tagestouren.

Wanderkarten erhalten Sie von den verschiedensten Kartenverlagen im Buchhandel oder fragen Sie Ihr zuständiges Verkehrsamt.



Bitte beachten Sie auch den Wanderpass Tölzer Land; durch Erwandern verschiedener dort aufgelisteter Touren können Sie mit einer Anstecknadel geehrt werden. Erhältlich in den Verkehrsämtern.

Bitte denken Sie beim Bergwandern stets an richtige Bekleidung (festes Schuhwerk!),

ausreichende Verpflegung (Trinken!) und die notwendigen Bergutensilien und achten Sie bereits bei der Planung Ihrer Wanderung auf den Wetterbericht. Bitte hinterlassen Sie bei Ihrem Vermieter das Wanderziel, für alle Fälle.... und um Enttäuschungen vorzubeugen: Bitte auf die Ruhetage der Berghütten achten!

Viele der Ausgangspunkte für Ihre Wanderungen sind mit dem ÖPNV (Öffentlicher Personen-Nahverkehr) zu erreichen. Informationen: Herr Kunz im Landratsamt Bad Tölz-Wolfratshausen, Telefon: 0 80 41 / 5 05-2 39

Wir wünschen Ihnen eine erholsame Wanderzeit in unseren Bergen und eine gute Rückkehr ins Tal.

Ihre Tölzer Land Tourismus im Landratsamt

## Inhalt

- 1** Eine leichte Wanderung von der Jachenau zum Walchensee führt am Ostufer des malerisch gelegenen Bergsees vorbei. ....**Seite 3**
- 2** Die große Moos-Rundwanderung, zum Teil an der Loisach entlang, ist ebenfalls eine leichte Wanderung durch das schöne Kochelseemoor. ....**Seite 4**
- 3** Auf den Blomberg und Zwiesel führt diese leichte Bergwanderung und eröffnet schöne Aussichten in das Alpenvorland und den Starnberger- und Ammersee.....**Seite 5**
- 4** Auf das Brauneck führt dieser Vorschlag einer etwas anspruchsvolleren Bergtour. Wem das noch nicht genügt, der kann bis zur Benediktenwand aufsteigen.....**Seite 6**
- 5** Die Fünf führt auf den höchsten Berg des Tölzer Landes, den Schafreuter (2100 m), und erfordert eine gute Kondition. Belohnt wird die Anstiegs mühe mit hochalpinen Ausblicken. ....**Seite 7**
- 6** Von Arzbach aus durch das herrliche Längental gelangt man auf dieser lohnenswerten Bergwanderung über das Brauneck nach Lenggries. ....**Seite 8**
- 7** Von Benediktbeuern oder der Jachenau aus erreicht man auf dieser anspruchsvollen Bergwanderung die Benediktenwand. ....**Seite 9**
- 8** Pessenbach oder die Jachenau sind Ausgangspunkte auf den Rabenkopf (1559 m), auf den sich auch der Maler Franz Marc mühte und hoch oben ein noch zu bestaunendes Gemälde hinterließ.....**Seite 10**
- 9** Auf Herzogstand (1731 m) und Heimgarten (1790 m) kommt man auf dieser Tagestour mit Blick und Abstiegsmöglichkeit zum Walchensee. ....**Seite 11**
- 10** Das Ziel dieser Tagestour sind die westlich gelegenen Gipfel Geierstein (1491 m) und Fockenstein (1562 m). ....**Seite 12**

# Wandertouren im

# Tölzer Land

## Die Orte

---

- Bad Heilbrunn** Gästeinformation,  
Wörnerweg 4, 83670 Bad Heilbrunn,  
Tel.: 0 80 46 / 3 23, Fax: 0 80 46 / 82 39  
[www.bad-heilbrunn.de](http://www.bad-heilbrunn.de)
- 
- Bad Tölz** Tourist-Information,  
Max-Höfler-Platz 1, 83646 Bad Tölz,  
Tel.: 0 80 41/78 67-0, Fax: 0 80 41 / 78 67 56  
[www.bad-toelz.de](http://www.bad-toelz.de)
- 
- Benediktbeuern** Gästeinformation,  
Prälatenstr. 3, 83671 Benediktbeuern,  
Tel.: 0 88 57 / 2 48, Fax: 0 88 57 / 94 70  
[www.benediktbeuern.de](http://www.benediktbeuern.de)
- 
- Bichl** Gemeindeverwaltung, Sindelsdorfer Str. 2,  
83673 Bichl, Tel.: 0 88 57 / 69 78 39  
Fax: 0 88 57 / 69 78 38, [www.bichl.de](http://www.bichl.de)
- 
- Dietramszell** Gemeindeverwaltung,  
Am Richteranger 10, 83623 Dietramszell,  
Tel.: 0 80 27 / 90 58-0, Fax: 0 80 27 / 90 58 23  
[www.dietramszell.de](http://www.dietramszell.de)
- 
- Egling** Gemeindeverwaltung,  
Münchener Str. 2, 82544 Egling,  
[www.egling.de](http://www.egling.de)  
Tel.: 0 81 76 / 9 31 20, Fax: 0 81 76 / 93 12 12
- 
- Eurasburg** Gemeindeverwaltung,  
Beuerberger Str. 10, 82547 Eurasburg,  
Tel.: 0 81 79 / 9 47 60, Fax: 0 81 79 / 94 76 29  
[www.eurasburg.de](http://www.eurasburg.de)
- 
- Gaißach** Verkehrsverein, Lehen 4, 83674 Gaißach,  
Tel.: 0 80 41 / 18 89, Fax: 0 80 41 / 18 17  
[www.gaissach.de](http://www.gaissach.de)
- 
- Geretsried** Kultur- und Sportamt,  
Karl-Lederer-Platz 1, 82538 Geretsried,  
Tel.: 0 81 71 / 62 98-26,  
Fax: 0 81 71 / 62 98 69, [www.geretsried.de](http://www.geretsried.de)
- 
- Greiling** Verkehrsverein, Frau Mangold  
Sachsenkammer Str. 18, 83677 Greiling,  
Tel.: 0 80 41 / 4 15 75, Fax: 0 80 41 / 4 15 75
- 
- Icking** Gemeindeverwaltung,  
Mittenwalder Str. 6, 82057 Icking,  
Tel.: 0 81 78 / 92 00-0,  
Fax: 0 81 78 / 92 00 50

## Die Orte

---

- Jachenau** Verkehrsamt, Haus 52 1/2, 83676 Jachenau,  
Tel.: 0 80 43 / 91 98 91, Fax: 0 80 43 / 4 13  
[www.jachenau.de](http://www.jachenau.de)
- 
- Kochel am See** Tourist-Info,  
Kalmbachstr. 11, 82431 Kochel am See,  
Tel.: 0 88 51 / 3 38, Fax: 0 88 51 / 55 88  
[www.kochel.de](http://www.kochel.de)
- 
- Königsdorf** Gemeindeverwaltung,  
82549 Königsdorf, Hauptstr. 54,  
Tel.: 0 81 79 / 93 12-0, Fax: 0 81 79 / 93 12-22
- 
- Lenggries** Gästeinformation,  
Rathausplatz 2, 83661 Lenggries,  
Tel.: 0 80 42 / 5 01 80, Fax: 0 80 42 / 50 18 10  
[www.lenggries.de](http://www.lenggries.de)
- 
- Münsing** Gemeindeverwaltung / Gästeinformation,  
Weipertshausenerstr. 5, 82541 Münsing,  
Tel.: 0 81 77/93 01 93, Fax: 0 81 77 / 93 01 99  
[www.muensing.de](http://www.muensing.de)
- 
- Reichersbeuern** Gemeindeverwaltung,  
Tölzer Straße 12, 83677 Reichersbeuern,  
Tel.: 0 80 41 / 78 22-0,  
Fax: 0 80 41 / 78 22-20  
[www.vgreichersbeuern.de](http://www.vgreichersbeuern.de)
- 
- Sachsenkam** Verkehrsverein,  
Holzkirchner Straße 25, 83679 Sachsenkam,  
Tel.: 0 80 21 / 76 08, Fax: 0 80 21 / 76 08  
[www.sachsenkam.de](http://www.sachsenkam.de)
- 
- Schlehdorf** Verkehrsverein,  
Unterauer Straße 1, 82444 Schlehdorf,  
Tel.: 0 88 51 / 4 84, Fax: 0 88 51 / 74 70,  
[www.schlehdorf.de](http://www.schlehdorf.de)
- 
- Wackersberg** Gemeindeverwaltung,  
Bachstr. 8, 83646 Wackersberg,  
Tel.: 0 80 41 / 7 99 28 10,  
Fax: 0 80 41 / 7 99 28 29  
[www.wackersberg.de](http://www.wackersberg.de)
- 
- Walchensee** Tourist-Info,  
Ringstr. 1 a, 82432 Walchensee,  
Tel.: 0 88 58/411, Fax: 0 88 58 / 2 75,  
[www.walchensee.net](http://www.walchensee.net)
- 
- Wolftratshausen** Stadtverwaltung / Kulturamt,  
Marienplatz 1, 82515 Wolftratshausen,  
Tel.: 0 81 71 / 4 18-2 60,  
Fax: 0 81 71 / 41 82 89  
[www.wolftratshausen.de](http://www.wolftratshausen.de)

# Wandertouren im

# Tölzer Land

## 1

### Von Jachenau zum Walchensee

**Länge:** Gesamte Wegstrecke 14 km – leichte Wanderung

**Streckenbeschreibung:**

- Mit dem Auto oder Linienbus in die Jachenau bis zur Ortsmitte fahren. Dort am Schützenhausparkplatz nördlich der Kirche das Auto abstellen.
- Der Weg führt über Ortsteil Berg hinaus an der Fieberkapelle vorbei entlang einer für den allgemeinen Kfz-Verkehr gesperrten Straße zum Ortsteil Sachenbach am Walchensee.

- Als Rundweg geht man am Uferweg weiter Richtung Süden zur Gaststätte Wildschänke Niedernach (Do. und Fr. Ruhetag) und weiter über den Waldweg oder auf der Mautstraße zurück nach Jachenau.
- Diese leichte Wanderung kann auch mit den Linienbussen des RVO, »verkürzt« werden.

**Einkehrmöglichkeiten:**

- Niedernach: Waldschänke
- Jachenau: Gasthof zur Jachenau  
Gasthof zur Post



# Wandertouren im

Tölzer  
Land

## 2

### Benediktbeuern: Große Moos-Rundwanderung

**Länge:** Weglänge ca. 11 km – leichte Wanderung

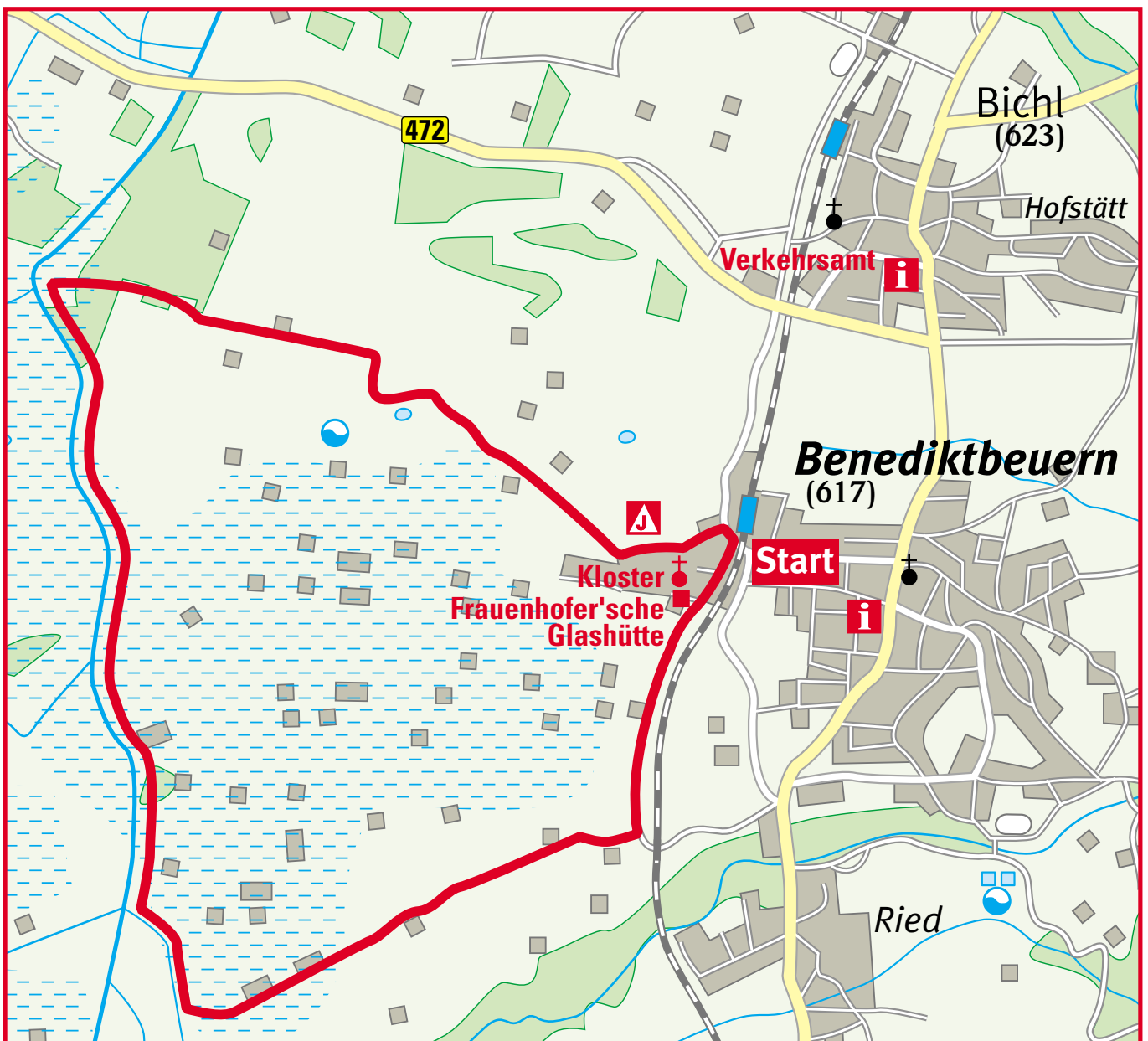
**Streckenbeschreibung:**

- Bei großer Hitze nicht zu empfehlen.
- Ausgangspunkt ist das Kloster in Benediktbeuern, an dessen Ostseite wir der Bahnlinie Richtung Kochel auf dem Spatzenpointweg bis zur Bahnunterführung folgen.
- Hier biegen wir rechts ab, gehen an der 1. Weggabelung rechts und nehmen bei der 2. den linken Weg und wandern bis zur Loisachbrücke.

- Vor der Brücke rechts am Lainbach entlang der Loisach. Der Weg führt nun ca. 3 km loisachabwärts und zweigt dort rechts ab zurück zum Kloster Benediktbeuern.

**Einkehrmöglichkeiten:**

Benediktbeuern: Kloster-Bräustüberl



# Wandertouren im

# Tölzer Land

## 3

### Blomberg und Zwiesel

**Länge:** Unterschiedlich – einfache Bergwanderung

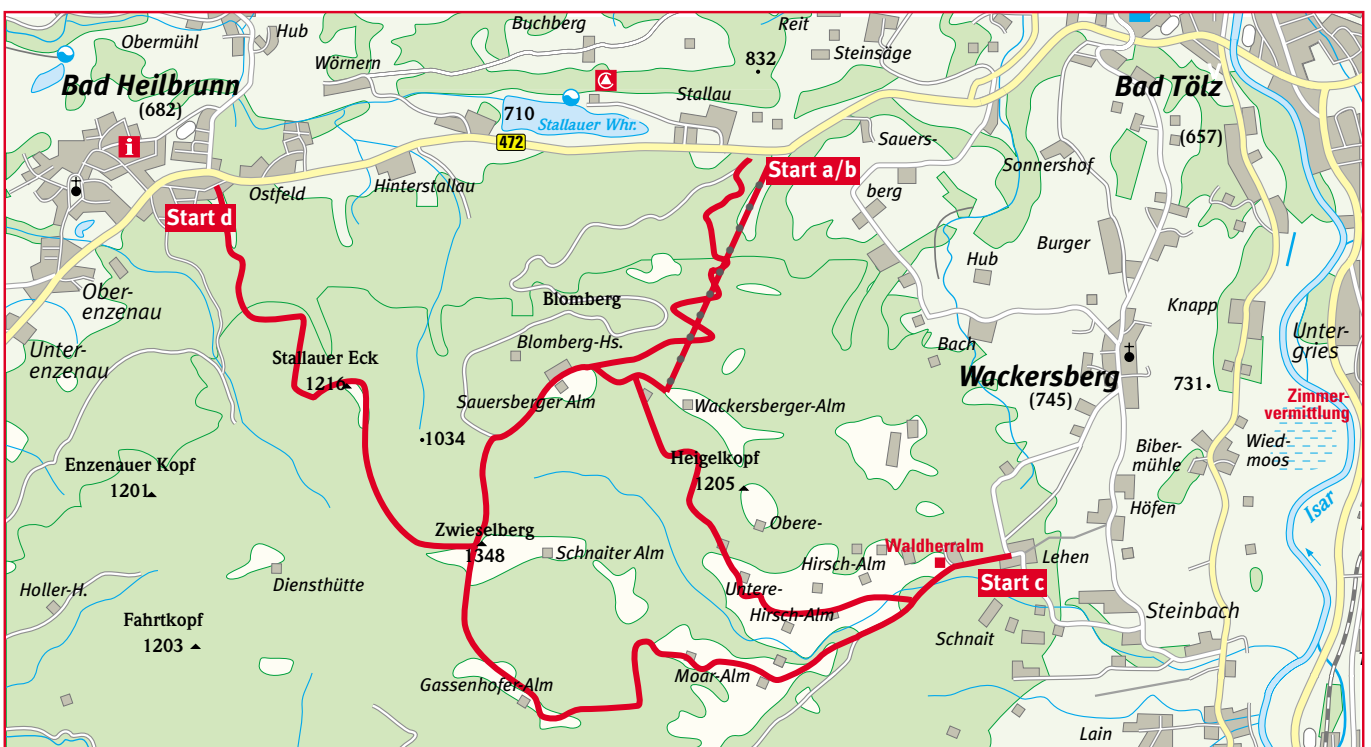
**Streckenbeschreibung:**

- Die Wanderung zum Tölzer Hausberg Blomberg bietet folgende Anstiegsmöglichkeiten:
- **Variante a:** Am einfachsten ist der Aufstieg mit der Blombergbahn (Sessellift) in wenigen Minuten zum Gipfel. Von der Bergstation auf markiertem Weg vorbei am Blomberghaus hinüber zum bereits sichtbaren Gipfel (Gipfelkreuz) des Zwiesel. Vom Zwiesel besteht ein herrlicher Rundblick über den gesamten Isarwinkel und zum Brauneck und Benediktenwand sowie im Norden das Alpenvorland mit Starnberger- und Ammersee und bei ganz guter Sicht bis nach München.
- **Variante b:** Von der Talstation zu Fuß durch den Wald (schattig) entlang der Liftrasse hinauf zum Gipfel und dann weiter wie in Variante a beschrieben.

- **Variante c:** Von Süden (sonnig) vom Parkplatz bei der Waldherralm auf markiertem Weg B 1 unterhalb des Heiglkopfes vorbei hinauf zum Blomberghaus und Zwiesel oder den längeren Weg B 2 über die Moar-Alm, Gassenhofer-Alm, Schnaiter-Alm hinauf zum Zwiesel und dann hinüber zum Blomberg.
- Der Abstieg erfolgt je nach Wunsch und Laune auf einer der Anstiegsvarianten.
- **Variante d:** Von Bad Heilbrunn aus durch den Bergwald zum Stallauer Eck (AV-Markierung 462). Weiter zum Zwieselgipfel und zum Blomberghaus. Von hier mit der Bahn oder zu Fuß zur Talstation und mit dem Bus zurück nach Bad Heilbrunn.

**Einkehrmöglichkeiten:**

Blomberg: Blomberghaus  
Wackersberg: Waldherralm



# Wandertouren im Tölzer Land

## 4

### Brauneck

**Länge:** Tagestour – etwas anspruchsvollere Bergwanderung

**Streckenbeschreibung:**

- Die Wanderung auf das Brauneck bietet folgende Anstiegsmöglichkeiten:
- **Variante a:**  
Am einfachsten mit der Brauneckbahn von Lenggries aus hinauf zum Gipfel.
- **Variante b:**  
Von der Talstation der Brauneckbergbahn in Lenggries hinauf über die Reiseralm zum Gipfel des Braunecks (2,5 Std.).
- Vom Gipfel aus kann man mehrere Rundwanderungen unternehmen (z.B. Großer Höhenweg 2,5 Std.).

- Wer eine größere Tour unternehmen will, der kann über den Kirchstein oder den Latschenkopf immer dem Grat entlang zum Rottörlsattel und weiter steil hinauf zur Benediktenwand hinüberwandern.
- **Achtung!!** Dieser Weg erfordert Zeit und Sicherheit am Berg. Man muss hier schon früh dran und gut zu Fuß sein (Gehzeit ab Bergstation bis zur Benediktenwand einfach 3 Std.).
- Abstieg über eine der Anstiegsvarianten oder über den Westrücken und das Lainltal nach Jachenau und mit dem Linienbus zurück nach Lenggries.

**Einkehrmöglichkeiten:**

- Beim Aufstieg: Reiser Alm
- Brauneck: Brauneck-Haus  
Tölzer Hütte  
Idealhang-Hütte



# Wandertouren im *Tölzer Land*

## 5

### Schafreuter (2100 m)

**Länge:** Tages tour – etwas anspruchsvollere Bergwanderung

➔ Ab der Tölzer Hütte geht es noch kräftig bergauf zum Gipfel. Für diese Tour benötigen Sie eine gute Kondition - nur für Geübte!

Gehzeit ab Tölzer Hütte 40 Min.

#### Streckenbeschreibung:

- ➔ Startpunkt dieser Ganztagestour ist der Parkplatz Tölzer Hütte (erreichbar auf der B 13 über Sylvenstein, Fall, Vorderriß, Weitgriesalm).
- ➔ Der Aufstieg erfolgt in lichtem Bergwald über den Weg AV 239 in Serpentin bis zu den freien Bergwiesen der Tölzer Hütte (einfache Gehzeit 2,5 Std.).

#### Einkehrmöglichkeiten:

Tölzer Hütte



# Wandertouren im Tölzer Land

## 6

### Längental

**Länge:** Tagestour – Bergwanderung

**Streckenbeschreibung:**

- Sehr lohnenswerte leichte Wanderung ins herrliche Längental.
- Mit dem Auto nach Arzbach fahren. An der Kirche rechts ab, dann vorbei am Wiesbauer und über den Arzbach nach rechts bis zu einem Parkplatz im Wald.
- Von hier aus durch den Wald hinauf über die Gabriel-Alm – Kirchsteinhütte – zur Längentalalm.
- Wer noch weiterwandern will, der kann diese Wanderung fortführen hinauf zur Probstwand - Probstenal - Kirchstein oder Latschenkopf bis zum Brauneck.
- Der Abstieg erfolgt entweder zurück über den Anstiegsweg oder vom Brauneck hinunter nach Lenggries.
- Man kommt aber dann nicht zurück zum Auto.
- Dieser Weg ist gut geeignet, wenn man ein zweites Auto am Parkplatz der Talstation Brauneckbahn abstellt.



**Einkehrmöglichkeiten:**

- Beim Aufstieg: Kirchstein Hütte  
Idealhang-Hütte
- Brauneck: Tölzer Hütte  
Brauneck-Haus
- Beim Abstieg: Reiser Alm



# Wandertouren im

# Tölzer Land

## 7

### Über Tutzingner Hütte zur Benediktenwand (1801 m)

**Länge:** Tagestour – anspruchsvollere Bergwanderung  
Die Wanderung zur Benediktenwand erfordert bereits einiges an Kondition und im oberen Bereich Trittsicherheit!

#### Streckenbeschreibung:

- ➔ **Variante a:** Vom Alpenwarmbad in Benediktbeuern geht man über die Forststraße bis zur Kohlstatalm und über den Weg 455 bis zur Eibelsfleckalm.
- ➔ Weiter über den Eibelsfleck und im Wald ab der Materialseilbahn über Serpentina zur Tutzingner Hütte (bewirtschaftet von Ende April bis Anfang November).
- ➔ Ab der Tutzingner Hütte an der Weggabelung entweder über den leichten Westanstieg oder über den

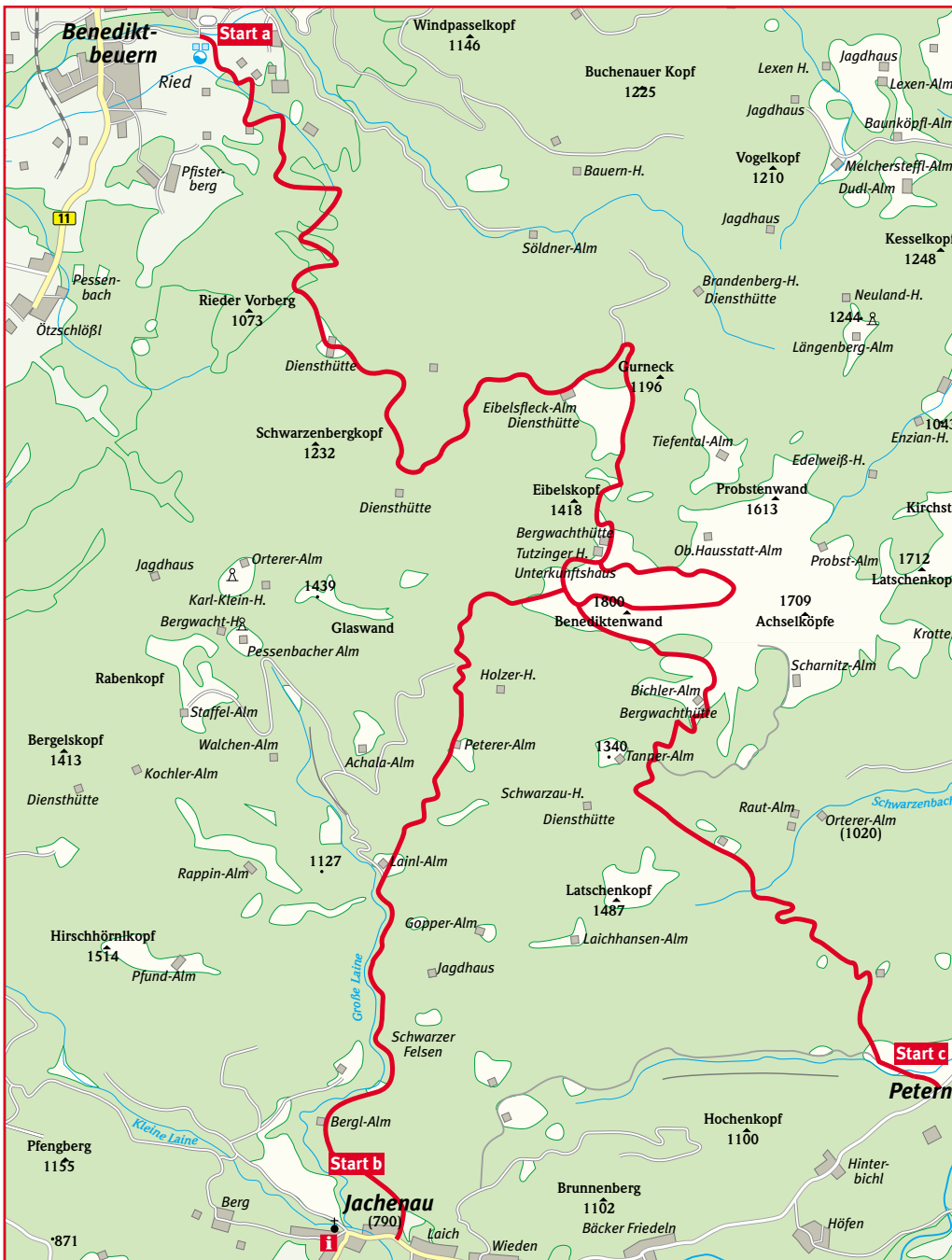
steilen, teils mit Drahtseilen gesicherten Ostaufstieg zum Gipfel. Für Geübte empfiehlt sich der Ostaufstieg und Rückweg über Westabstieg.

➔ **Variante b:** In Jachenau gehen wir ab Parkplatz Schützenhaus zur Lainlalm, dort nach rechts zum Wasserfall vorbei zur Peteralm, Glaswandscharte und über den Westrücken zum Gipfel der Benediktenwand, der Markierung AV 485 mit roten Punkten folgend.

➔ **Variante c:** Südaufstieg, vom Ortsteil Petern in der Jachenau (Parkplatz 100 m rechts von der Hauptstr.) über den Almweg zur Bichleralm und dann über den steilen Südhang zum Gipfel.

#### Einkehrmöglichkeiten:

Beim Aufstieg: Tutzingner Hütte  
Hütte



# Wandertouren im

# Tölzer Land

## 8

### Rabenkopf (1559 m)

**Länge:** Tagestour – Bergwanderung



#### Streckenbeschreibung:

➤ Der Rabenkopf ist von zwei Seiten begehbar.

#### Variante a:

- Wir starten in Jachenau ab Parkplatz Schützenhaus und wandern entlang der Laine auf der Forststraße, 200 m vor der Lainalm links weiter durch die Rappinschlucht (nur für Schwindelfreie!) zur Staffelmalm.
- (alternativ: weiter geradeaus auf der Forststraße, dann links ab auf einem Fußweg über die Walchenalm zur Staffelmalm oder ganz leicht auf der Forststraße bleibend direkt zur Staffelmalm).
- Von der Staffelmalm auf dem neuen Weg über den Südhang zum Gipfelkreuz des Rabenkopfes.

#### Variante b:

- Wir starten in Pessenbach zwischen Ried und Kochel beim Ötzschlößl. Rechts am Schlößl vorbei über die Wiese und weiter auf dem Waldweg bis zur Ortereralm (nicht bewirtschaftet).
- Von hier in steilen Serpentinenaufwärts auf den Weg AV 454 zur Pessenbacher Schneid (Wegkreuz). Dann entweder an der Bergwachthütte vorbei den steilen Ostgrat zum Gipfel, oder auf ebenen Steig weiter zur Staffelmalm (nicht bewirtschaftet).
- Übrigens hielt sich hier der Maler Franc Marc besonders gerne auf, wo auch in der Hütte, an der Rückwand, ein Bild des Künstlers - Hirsch mit Hirschkuh - zu sehen ist.
- Auf dem baumlosen Südhang führt der Steig dann zum Gipfelkreuz. Von der Staffelmalm aus auch Weiterweg möglich zum Jochberg.

#### Einkehrmöglichkeiten:

Verschiedene Einkehrmöglichkeiten in den Ausgangsorten Jachenau bzw. Ort und Kochel am See.

# Wandertouren im

# Tölzer Land

## 9

### Herzogstand (1731 m) Heimgarten (1790 m)

**Länge:** Tagestour – Bergwanderung

#### Streckenbeschreibung:

- **Variante a: Über Reitweg.** Ausgangsort ist die Kesselbergpasshöhe bei Urfeld. Hier gehen wir auf den Reitweg AV 441 in südwestlicher Richtung im Wald aufwärts.
- Nach ca. einer Stunde mündet hier der Pionierweg (Variante b) aus Schlehdorf über den Schlehdorfer Almleck in Serpentinafen bis zu den ehemaligen Herzogstandshäusern.
- Von hier über breitem, mäßig ansteigenden Weg zum Gipfel mit Pavillon.

- **Variante b: Über Pionierweg.** In Schlehdorf/Rautwiesen starten wir auf den Weg AV 447 bis zur Forststraße. Auf dem Pionierweg durch Mischwald und dann in östlicher Richtung unter der Herzogstand-nordwand passierend bis zur Einmündung in den Reitweg. Ab hier folgen wir weiter dem Reitweg (siehe Variante a).
- Vom Herzogstandgipfel ausgehend (übrigens die Herzogstandbahn von Walchensee aus führt zu den Herzogstandshäusern und kann als Ausgangspunkt für die Wanderung zum Herzogstandgipfel ebenso genutzt werden; hilfreich ist die Bahn auch als Abstiegshilfe, falls einen die Kondition verlassen hat oder Probleme mit den Knien auftauchen) zweigen wir westlich auf den Weg AV 441 ab. Die Gratzacken meist auf südlicher Seite umgehend bis zum Schlehdorfer Kreuz (Drahtseilversicherung! Nur für Geübte!). Weiter fast eben bis zum Aufschwung des Heimgartens.
- Durch Latschen in steilen Serpentinafen zur Heimgartenhütte (bewirtschaftet von Pfingsten bis Mitte Oktober) und zum Gipfel. Für diese Tour ist Trittsicherheit und Schwindelfreiheit erforderlich!
- Der Abstieg erfolgt auf dem gleichen Weg oder über Rotwandkopf, Ohlstädteralm nach Walchensee (Weg AV 445).

#### Einkehrmöglichkeiten:

Herzogstand: Herzogstandhaus



# Wandertouren im Tölzer Land

## 10

### Geierstein (1491m) Fockenstein (1562m)

**Länge:** Tagestour– Bergwanderung

#### Streckenbeschreibung:

- ➔ **Variante a:** In Lenggries starten wir am Hallenbad Isarwelle in den Oberfeldweg, Weg AV 610 E 4 in östlicher Richtung über Wiesen. Dann mäßig ansteigend durch den Wald.
- ➔ An der oben frei werdenden Wiese den Abzweig nach rechts zum Gipfel nehmen.
- ➔ An diesem Abzweig geht es geradeaus weiter auch zum Fockenstein.

- ➔ **Variante b:** Von Lenggries-Mühlbach gehen wir über die Forststraße ins Hirschbachtal. Weiter auf den Weg 601 zum Hirschbachsattel. Dort nach links abzweigen und auf den Weg SK 1 durch das Hochmoor. An den Neuhüttenalmen links ab- und aufsteigen zum baumfreien Fockenstein-Gipfel (Gehzeit einfach 3,5 Std.). Von hier aus herrliches Panorama in die Alpen und nach München.

- ➔ Abstiegsvariante: Neuhüttenalmen dann weiter zur bewirtschafteten Aueralm gehen und den Abstieg übers Steinbachtal Richtung Gaißbach-Untermberg nach Lenggries nehmen (3 Std. ab Aueralm).

#### Einkehrmöglichkeiten:

Auer-Alm

