



## Winterfrische im Tölzer Land

Das Tölzer Land an Isar und Loisach bietet eine Vielzahl an Loipen. Sowohl für den sportlichen Läufer mit  Skatingtechnik oder  diagonalem Laufstil aber auch moderate Strecken für den beschaulichen Genuß-Skiwanderer. Suchen Sie sich bitte »Ihre Loipe« aus dem großen Angebot aus.

Insgesamt führen ca. 260 km Loipen an Isar und Loisach durch die abwechslungsreiche Voralpenlandschaft. Die gut gespurten Langlaufstrecken sind meist von den örtlichen Skiclubs fachmännisch angelegt und werden stets, besonders natürlich nach Schneefällen, immer wieder neu präpariert.

Informationen über den Zustand der Loipen finden Sie unter [www.toelzer-land.de](http://www.toelzer-land.de) > Sport > Langlauf > Loipenbericht, oder auf den Internetseiten der Orte und Gemeinden im Tölzer Land.

Wer sich erst vor Ort für den Langlauf entschließen kann, findet in Lenggries, Jachenau und Bad Tölz Leihgerät und auch Skischulen, die die richtige Technik vermitteln.

Und wer mal von den schmalen Langlaufplatten auf die Alpinski umsteigen möchte, kommt im Tölzer Land voll auf seine Kosten. Vor allem in der Skistation Lenggries-Wegscheid als auch bei den Bergbahnen und Liften am Blomberg und der Herzogstandbahn. Darüber hinaus gibt es noch einige Übungslifte in Gaißach, am Buchberg, in Peretshofen und Kochel am See (siehe auch die grau dargestellten Piktogramme auf der Panoramakarte).

Wir wünschen Ihnen schon heute viel Winterspaß im Tölzer Land auf seinen Loipen und Pisten.

Ihr Tölzer Land Tourismus

Professor-Max-Lange-Platz 1, 83646 Bad Tölz

Telefon: 0 80 41 / 50 52 06,

Fax: 0 80 41 / 50 53 75

Internet: [www.toelzer-land.de](http://www.toelzer-land.de)

Mail: [info@toelzer-land.de](mailto:info@toelzer-land.de)

**Haftungsausschluss:** Der Herausgeber übernimmt keine Haftung für Schäden jeglicher Art im Zusammenhang mit den aufgeführten Angeboten. Dies gilt insbesondere für den Zustand der zu befahrenden Loipen oder Pisten. Die Benutzung der Loipen und Pisten erfolgt ausschließlich in Eigenverantwortung!

Irrtum und Änderungen vorbehalten!



## 1

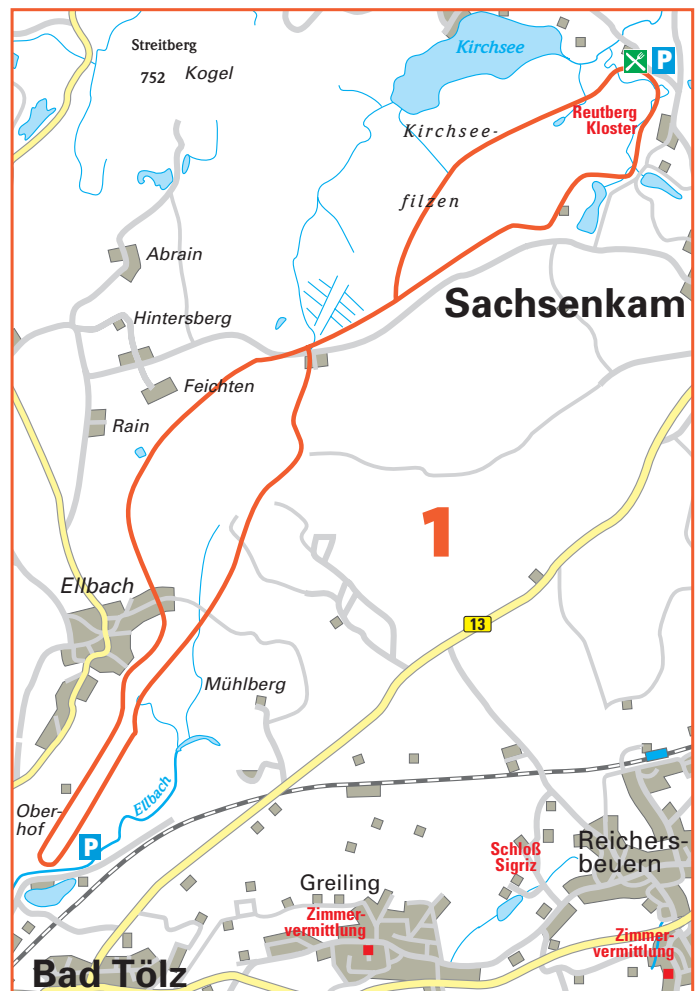
### Loipe Bad Tölz, Sachsenkam, Reutberg

**Einstieg:** Bad Tölz am Freibad Eichmühle; Sachsenkam, Kloster Reutberg

**Technik:**  Diagonal

**Länge:** 15 km

**Hotline / Info:** Tourist-Information Bad Tölz, Max-Höfler-Platz 1, 83646 Bad Tölz, Tel. 0 80 41/78 67-0 [www.bad-toelz.de](http://www.bad-toelz.de), Wintersport-Infotelefon: 0 80 41 / 78 67-6 50 Verkehrsverein Sachsenkam, Holzkirchner Str. 25, 83679 Sachsenkam, Tel. 0 80 21 / 76 08



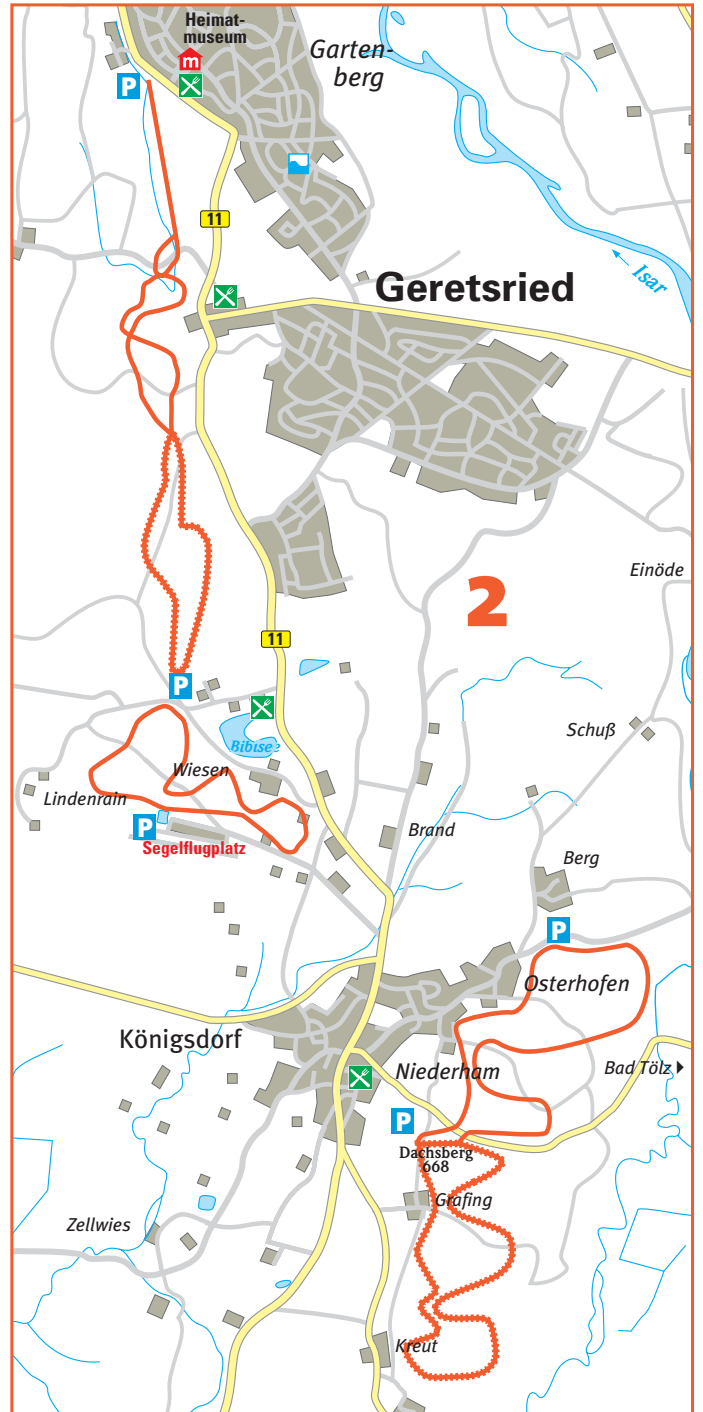
## 2 Loipe Geretsried und Königsdorf

**Einstieg:** Geretsried: Böhmwiese gegenüber Rathaus; Königsdorf-Wiesen hinter dem Campingplatz; Segelflugplatz  
Königsdorf: ca. 1 km Richtung Bad Tölz; Osterhofen-Niederham

**Technik:** — Diagonal und Skating

**Länge:** Geretsried: 12 km  
Wiesen: Rundkurs 5 km  
Königsdorf: Niederham-Osterhofen 4 km; Kreut-Grafling 9 km

**Hotline / Info:** Geretsried Sportamt,  
Karl-Lederer-Platz 1,  
82538 Geretsried,  
Tel. 0 81 71 / 62 98-26  
www.geretsried.de  
Gemeindeverwaltung Königsdorf,  
Hauptstr. 54, 82549 Königsdorf,  
Tel. 0 81 79 / 93 12-0  
www.gemeinde-koenigsdorf.de



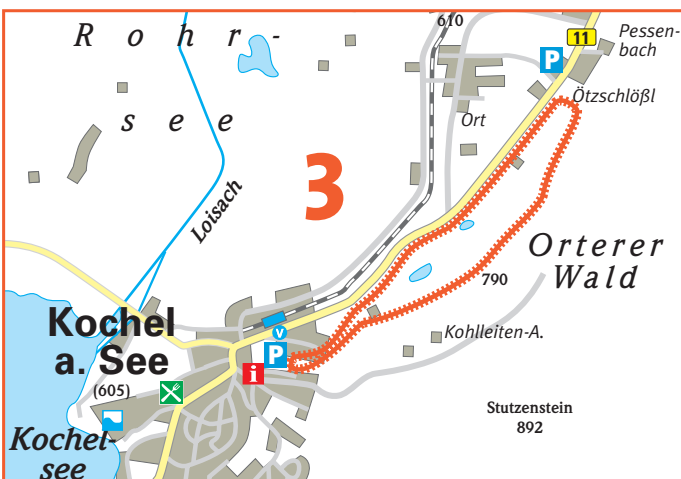
## 3 Loipe Kochel am See

**Einstieg:** Ötzschlößl und Kalmbachstraße


**Technik:** — Diagonal und Skating

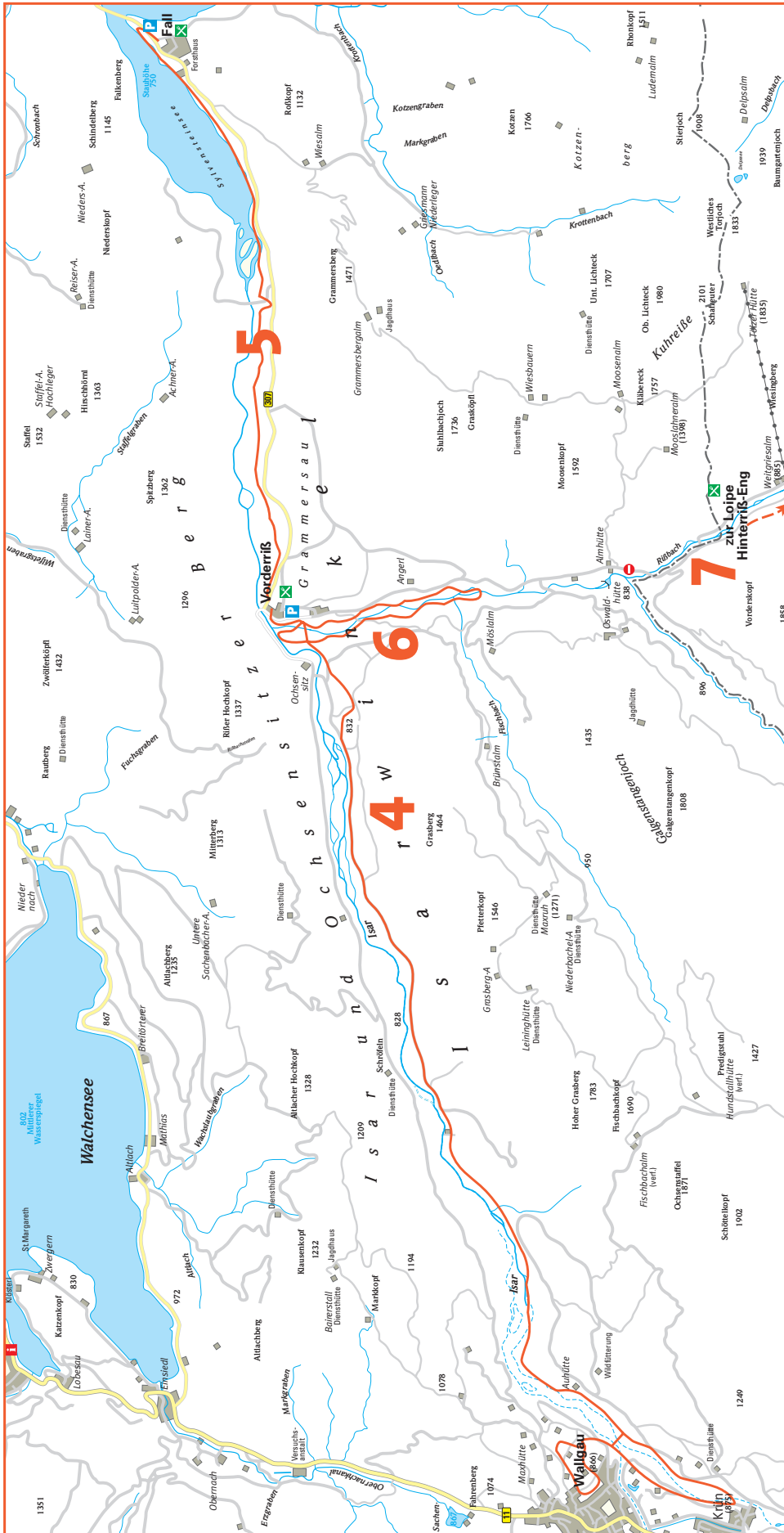
**Länge:** 8 km

**Hotline / Info:** Tourist Info Kochel am See,  
Kalmbachstr. 11,  
82431 Kochel am See,  
Tel. 0 88 51 / 3 38  
www.kochel.de



Neben den Diagonaltechnik-Spuren gibt es vielerorts auch zusätzliche Bahnen für die sportlichen Typen mit Skating-Technik





## 4 Loipe Vorderriß – Wallgau

Einstieg: Vorderriß

Technik: — Diagonal

Länge: 15 km einfache Strecke

Hotline / Info: Gästinformation Lenggries, Rathauspl. 2, 83661 Lenggries, Tel. o 80 42 / 50 18-0 [www.lenggries.de/wetter](http://www.lenggries.de/wetter) oder Gasthof »Post« Vorderriß, Tel. o 80 45 / 2 77

## 5 Loipe Fall – Vorderriß

Einstieg: Fall oder Vorderriß

Technik: — Diagonal

Länge: 8 km

Hotline / Info: Gästinformation Lenggries, Rathauspl. 2, 83661 Lenggries, Tel. o 80 42 / 50 18-0 [www.lenggries.de/wetter](http://www.lenggries.de/wetter) oder Gasthof »Post« Vorderriß, Tel. o 80 45 / 2 77

## 6 Loipe Rißtal – Sonnenloipe

Einstieg: Vorderriß

Technik: — Diagonal

Länge: 7 km (Rundstrecke)

Hotline / Info: Gästinformation Lenggries, Rathauspl. 2, 83661 Lenggries, Tel. o 80 42 / 50 18-0 [www.lenggries.de/wetter](http://www.lenggries.de/wetter) oder Gasthof »Post« Vorderriß, Tel. o 80 45 / 2 77

## 7 Karwendelloipe Hinterriß – Eng

Einstieg: Hinterriß (nicht auf dem Kartenausschnitt)

Technik: — Diagonal

Länge: 12 km einfache Strecke

Hotline / Info: Gästinformation Lenggries, Rathauspl. 2, 83661 Lenggries, Tel. o 80 42 / 50 18-0 [www.lenggries.de/wetter](http://www.lenggries.de/wetter) oder Alpengasthof »Post« Hinterriß Tel. oo 43 52 45 / 2 06



## 8

### Loipe Icking – Wolfratshausen

Einstieg: Walchstadt und Dorfen

Technik: — Diagonal

Länge: 16 km

Hotline / Info: Gemeindeverwaltung Icking,  
Mittenwalder Str. 6, 82057 Icking,  
Tel. 0 81 78 / 92 00-0  
www.icking.de  
Stadtverwaltung Wolfratshausen,  
Marienplatz 1,  
82515 Wolfratshausen,  
Tel. 0 81 71 / 2 14-1 55  
www.wolfratshausen.de



## 10

### Loipe Schlehdorf mit Anschluss an Loipe Großweil

Einstieg: Fischerwirt, Hauptstraße und Schlachthäusl, Mittelstraße

Technik: — Diagonal und — Skating

Länge: 15 km

Hotline / Info: Fremdenverkehrsverein Schlehdorf-  
Unterau e.V., Landgasthof  
Fischerwirt, Unterauer Str. 1,  
82444 Schlehdorf, Tel. 0 88 51 / 4 84  
www.schlehdorf.de

## 9

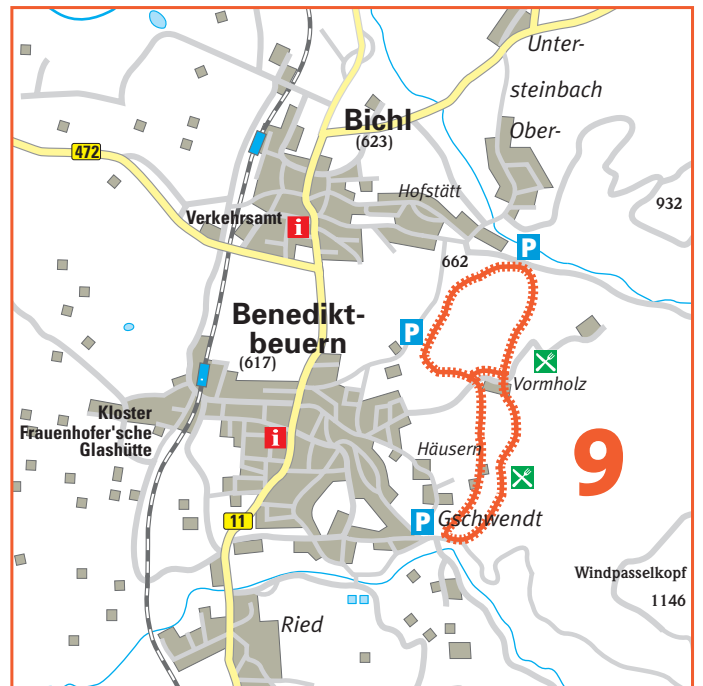
### Loipe Bichl – Benediktbeuern

Einstieg: Bichl: am Bad  
Benediktbeuern: in Gschwendt


Technik: — Diagonal und — Skating

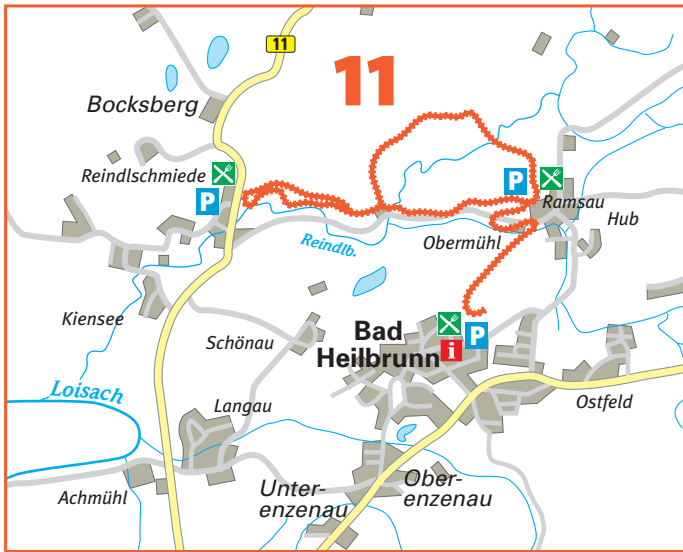
Länge: Schleife Bichl ca 2,5 km;  
Schleife Benediktbeuern ca. 6 km

Hotline / Info: Gästeinformation Benediktbeuern,  
Prälatenstr. 3,  
83671 Benediktbeuern,  
Tel. 08857/248  
www.benediktbeuern.de  
Verkehrsverein Bichl e. V.,  
Heimgartenstraße 11 b,  
83673 Bichl, Tel. 0 88 57 / 4 88  
www.bichl.de



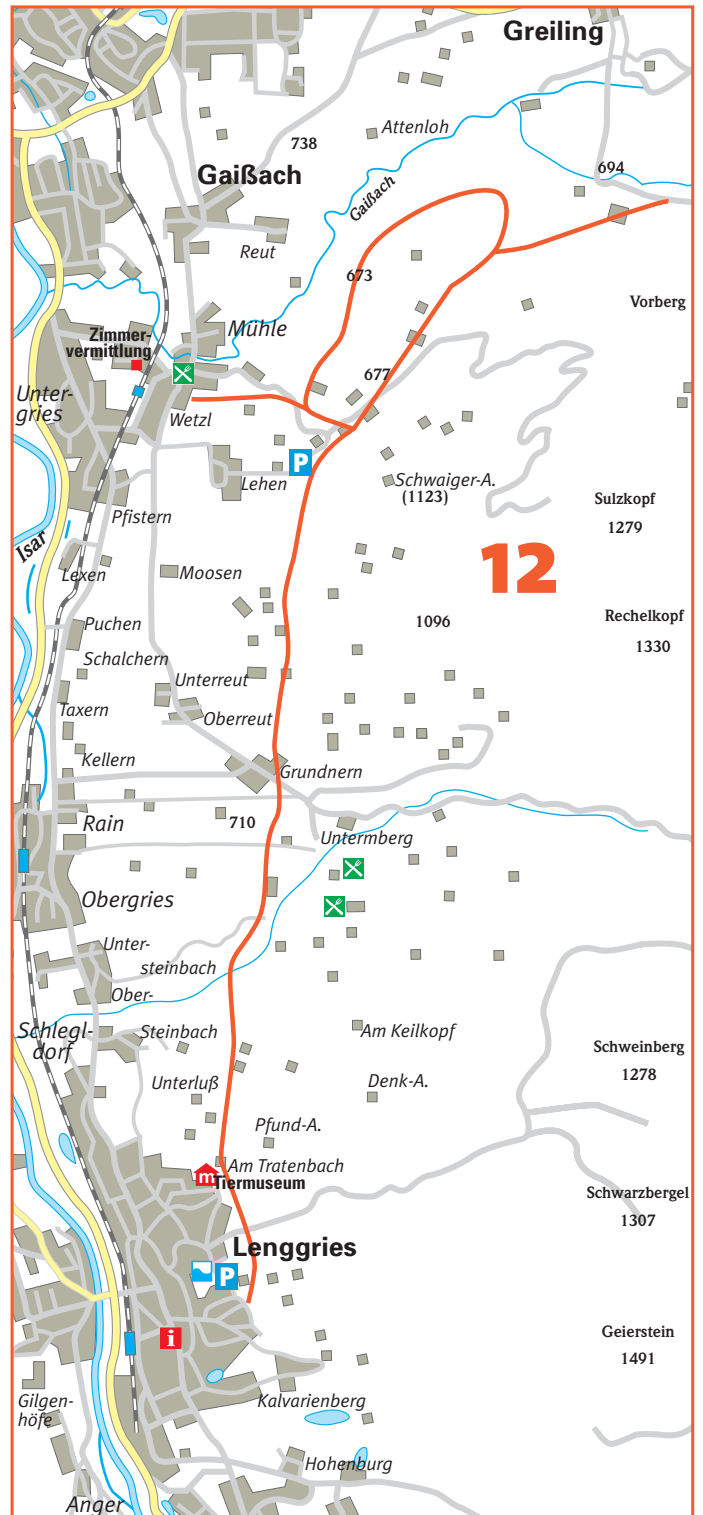
## 11 Loipe Bad Heilbrunn

Einstieg:	Gegenüber Sportplatz (Fachklinik), Ramsau, Reindschmiede
Technik:	— Diagonal und  Skating
Länge:	12 km
Hotline / Info:	Gästeinformation Bad Heilbrunn Wörnerweg 4, 83670 Bad Heilbrunn, Tel. 0 80 46 / 3 23 www.bad-heilbrunn.de



## 12 Loipe von Greiling – Gaißach nach Lenggries


Einstieg:	Lenggries: nahe Isarwelle Hallenbad; Gaißach: Lehen; Greiling: Ötz
Technik:	— Diagonal
Länge:	15 km
Hotline / Info:	Verkehrsverein Greiling, Sachsenkammer Str. 18, 83677 Greiling, Tel. 0 80 41 / 4 15 75 Gemeindeverwaltung Gaißach, Lehen 4, 83674 Gaißach, Tel. 0 80 41 / 80 47-15 www.gaissach.de Gästeinformation Lenggries, Rathausplatz 2, 83661 Lenggries, Tel. 0 80 42 / 50 18-0 www.lenggries.de/wetter Schnee-Telefon: 0 80 42 / 50 18-25



Die Loipe ins Schwarzenbachtal bei Lenggries

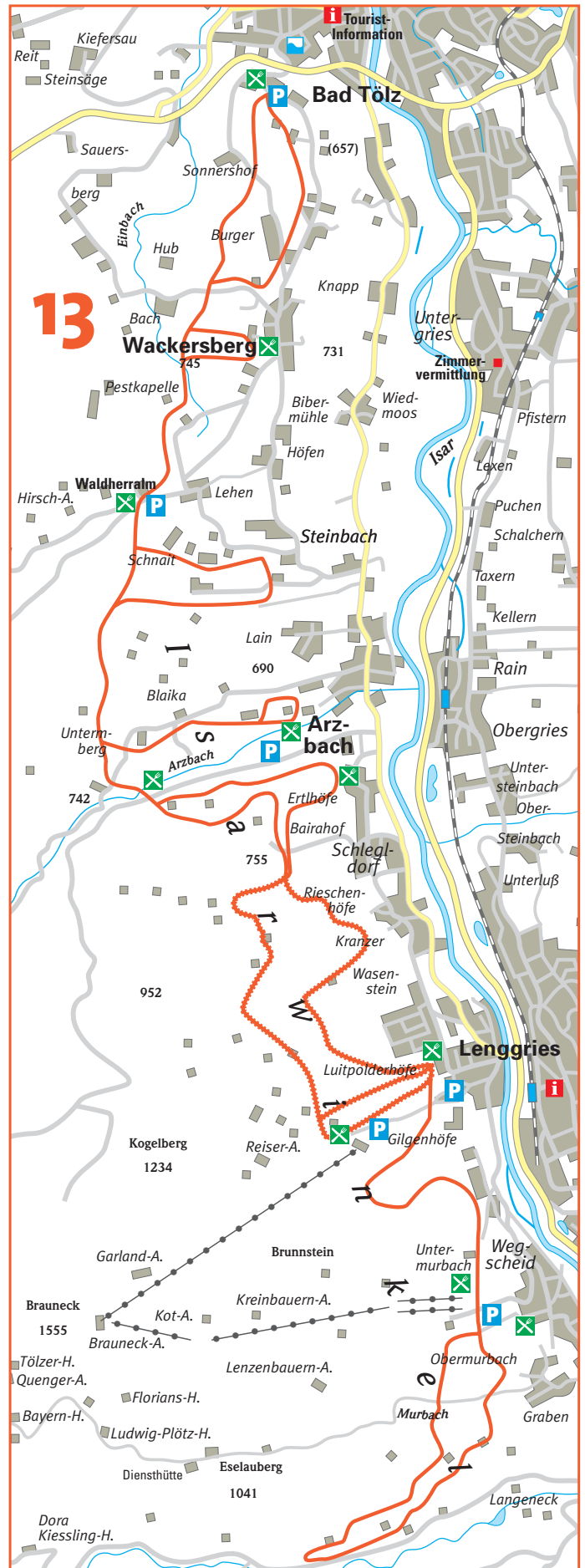
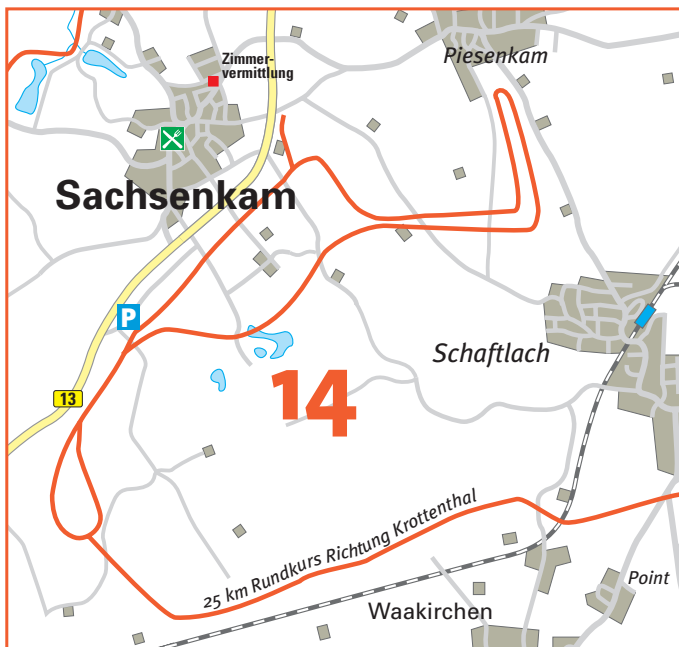


## 13 Loipe von Bad Tölz-Wackersberg über Arzbach nach Lenggries und ins Schwarzenbachtal (rechts)

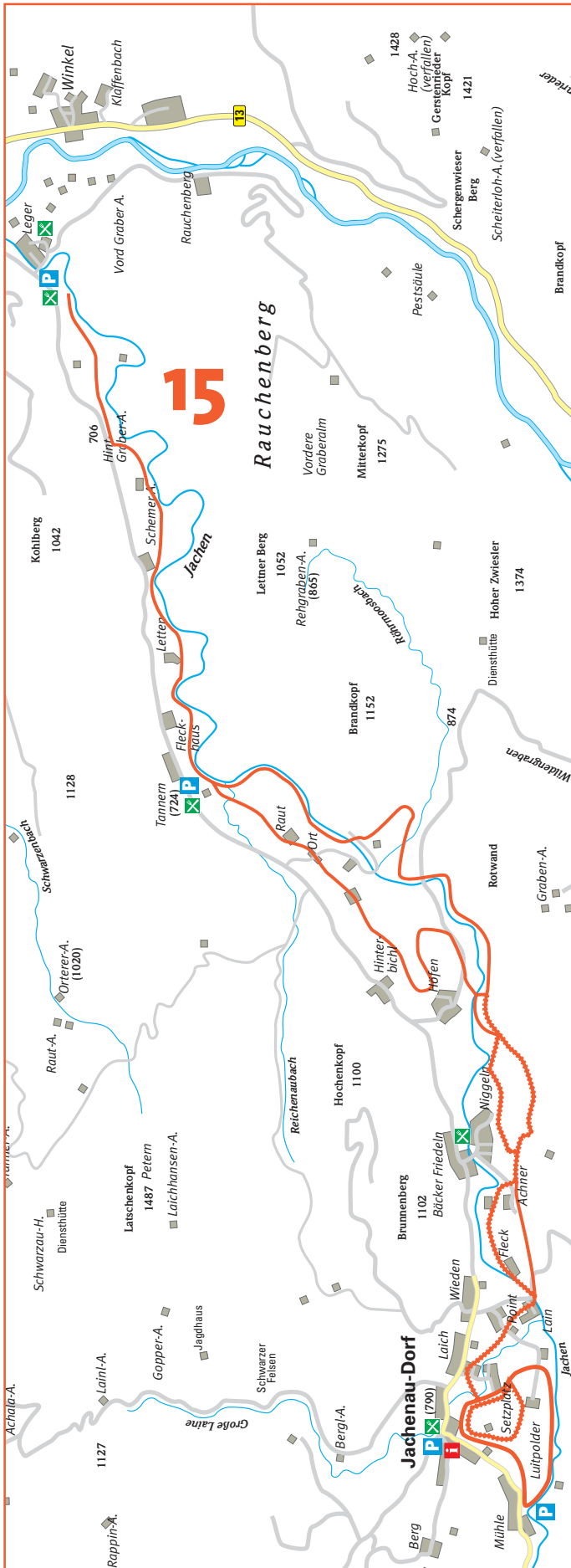
Einstiege:	Bad Tölz, Café Forsthaus; Wackersberg, Waldherralm; Arzbach, Campingplatz; Lenggries, Tennishalle (Loipe beleuchtet); Wegscheid, Skilifte
Technik:	— Diagonal und  Skating
Länge:	39 km
Hotline / Info:	Tourist-Information Bad Tölz, Max-Höfler-Platz 1, 83646 Bad Tölz, Tel. o 80 41 / 78 67-0 <a href="http://www.bad-toelz.de">www.bad-toelz.de</a> , Wintersport-Infotelefon o 80 41 / 78 67-6 50 Gemeindeverwaltung Wackersberg, Bachstr. 8, 83646 Wackersberg, Tel. o 80 41 / 7 99 28-0 <a href="http://www.wackersberg.de">www.wackersberg.de</a> Gästeinformation Lenggries, Rathausplatz 2, 83661 Lenggries, Tel. o 80 42 / 50 18-0 <a href="http://www.lenggries.de/wetter">www.lenggries.de/wetter</a> Schnee-Telefon: o 80 42 / 50 18-25

## 14 Loipe Sachsenkam – Piesenkam

Einstieg:	B 13 Parkplatz
Technik:	— Diagonal
Länge:	39 km
Hotline / Info:	Verkehrsverein Sachsenkam, Holzkirchner Straße 25, 83679 Sachsenkam, Tel. o 80 21 / 76 08







## 15 Loipe Jachenau (unten)

Einstieg:	Leger, Tannern, Dorf
Technik:	— Diagonal und ■■■ Skating
Länge:	35 km, ■■■ Skating 10 km
Hotline / Info:	Gästeinformation Jachenau, Dorf 51 1/2, 83676 Jachenau, Tel. o 80 43 / 91 98 91, <a href="http://www.jachenau.de">www.jachenau.de</a>



Und wer mal umsteigen möchte, von den schmalen Langlauf-  
latten auf die Alpinski kommt im Tölzer Land  
voll auf seine Kosten. Vor allem in der Skistati-  
on Lengries-Wegscheid als auch bei den Berg-  
bahnen und Liften am Blomberg und der Her-  
zogstandbahn. Darüberhinaus gibt es noch  
einige Übungslifte in Gaißach, am Buchberg,  
in Peretshofen, in Benediktbeuern und Kochel  
am See.